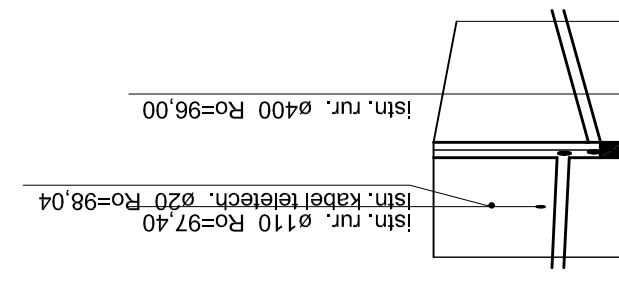
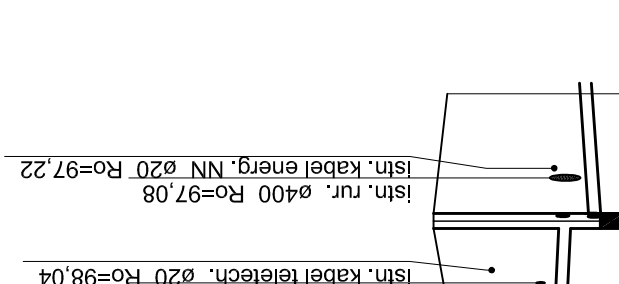
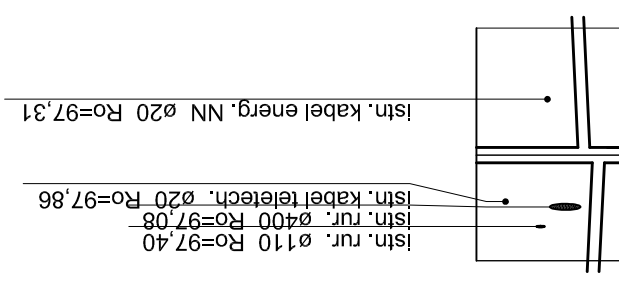
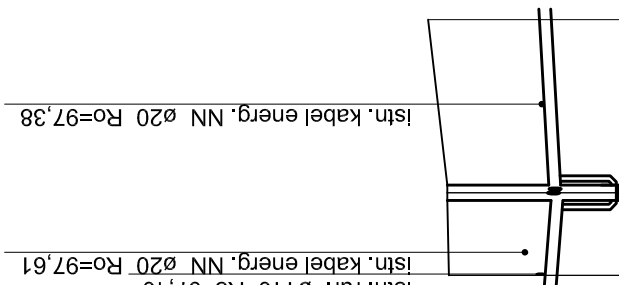
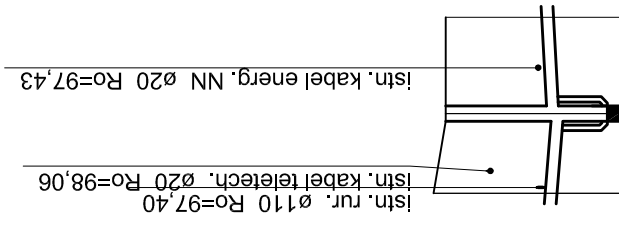

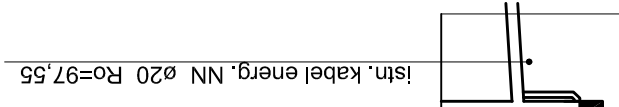


Poziom porównawczy 90,00 m n.p.m.

Rzędna terenu projektowanego					98.70	98.70
Rzędna terenu istniejącego					98.70	98.70
Rzędna dna kanału					96.89 97.62	97.70
Zagłębienie dna kanału [m]					1.81 1.08	1.00
Odstęgi [m]					6.22	
Średnice, materiał					PVC S=1.1 160x4.0	
Długość trasy [m]					Spadek 0.0 %	6.22



UWAGI:

1. Różne z projektu sprawdzać w terenie
2. Na skrzyżowaniach rurociągu z kablami elektrycznymi oraz teletechnicznymi, na kable nałożone rury osłonowe dwudzielne AROT 110 o długości $L=1,5$ m
3. W miejscach kolizji rurociągu z kablami i rurami prace prowadzić ręcznie
4. Rurociągi wykonać z rur kielichowych kanalizacyjnych PCV klasy N.
5. Rurociągi układać na podsypce piaskowej $h = 10$ cm
6. Wykopy zasypywać warstwami oraz zagęszczając do stanu pierwotnego.
7. Studnie w ulicach przykryć wazem żeliwnym Ø600 typu ciężkiego 25T
8. Studnie w trawnikach i chodnikach przykryć wazem żeliwnym Ø600 typu lekkiego 5T

<div> <div>PUH</div> <div>87-800 Włocławek ul. Żytnia 53/94</div> <div>tel.: 607200909</div> </div>					
TEMAT: Budowa sieci kanalizacji sanitarnej i sieci wodociągowej w Radziejowie II etap. Profil do mapy 365.323.083.1					
TREŚĆ RYS.: Profil kanalizacji sanitarnej - przyłącza S49 do S50					
BRANŻA	IMIĘ NAZWISKO	NR UPRAW.	DATA	PODPIS	
PROJEKTANT	Andrzej Oleradzki	ABU-IX-6386-5 125/98 Wk	01.2010r	SKALA	1:100/1:500
				Nr kolejny	
OPRACOWAŁ	Andrzej Oleradzki	ABU-IX-6386-5 125/98 Wk	01.2010r	Nr	
				rysunku	
					<div>2,7</div>

TEMAT: Budowa sieci kanalizacji sanitarnej i sieci wodociągowej w Radziejowie II etap. Profil do mapy 365.323.083.1

TREŚĆ RYS.: Profil kanalizacji sanitarnej - przyłącza S49 do S50

BRANŻA	IMIĘ NAZWISKO	NR UPRAW.	DATA	PODPIS	
PROJEKTANT	Andrzej Oleradzki	ABU-JX-4386-5 125/98 Wk	01.2010r		SKALA 1:100/1:500
OPRACOWAŁ	Andrzej Oleradzki	ABU-JX-4386-5 125/98 Wk	01.2010r		Nr kolejny
					Nr rysunku

2.

rysunku